

Report of Chhattisgarhi Rajbhasha Diwas 28.11.2022

Name of the Program- Chhattisgarhi Rajbhasha Diwas

Date of the Program- 28.11.2022

Chief Guest- Dr. B. S. Chhabra (Principal)

Organized By- Dr. Sadhna Rahatgaonkar

Department- Hindi

Aim of the Program- The aim of the program was to develop interest on the local language of Chhattisgarh. On this occasion, Famous Chhattisgarhi Poets were remembered. Every year 28.November is celebrated as Rajbhasha Diwas. In this program, following members put their views:

1. Dr. B. S. Chhabra (Principal)
2. Shailesh Kumar Mishra
3. Praveen Kumar Jain
4. Jaynendra Shrivastava
5. Damini
6. Yogendra
7. Neha
8. Sangeeta Sahu
9. Sangam Verma
10. Dr. Shobha Srivastava
11. Ragini Sahu

This Program was conducted by the HoD Dr. Sadhna Rahatgaonkar and Ku. Sangeeta Sahu.

Dr. Sadhna Rahatgaonkar
(Department of Hindi)

कविता पाठ में छत्तीसगढ़ी भाषा की गरिमा को बनाए रखने पर दिया गया जोर

भास्कर न्यूज | पाटन

शासकीय महाविद्यालय पाटन में छत्तीसगढ़ी राजभाषा दिवस का आयोजन हिन्दी विभाग की ओर से किया गया। इसकी शुरुआत छत्तीसगढ़ महतारी के छायाचित्र पर माल्यार्पण और राजगीत गाकर की गई। छात्र दामिनी, योगेन्द्र, नेहा ने अपने विचार रखे। संगम वर्मा ने मौलिक छत्तीसगढ़ी कविता का पाठ किया। प्राचार्य डॉ. बीएस छाबड़ा ने छत्तीसगढ़ी में अपने विचार रखते हुए छत्तीसगढ़ी भाषा की गरिमा को बनाए रखते हुए उसके व्यवहार पर बल दिया। डॉ. शोभा श्रीवास्तव ने मातृभाषा के रूप में छत्तीसगढ़ी की सेवा करने और उस पर गर्व करने का संदेश दिया। प्रवीण जैन ने छत्तीसगढ़ी के लोकव्यापीकरण की दशा और दिशा पर प्रकाश डाला। रागिनी साहू ने कविता पाठ किया। अंग्रेजी विभाग से शैलेश मिश्र ने स्वरचित कविता पाठ किया। जयनेंद्र श्रीवास ने गीत गाया। संचालन डॉ. साधना रहाटगांवकर व संगीता साहू ने किया। प्रमुख कवियों ने कविता पाठ किया।



GPS Map Camera



null, Chhattisgarh, India

Patan Rd, Chhattisgarh 491111, India

Long 81.522512°

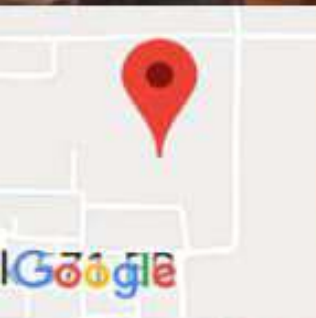
Lat 21.054932°

28/11/2022 01:47 PM

Google



GPS Map Camera



null, Chhattisgarh, India

3FFR+6RR, Chhattisgarh State Highway 22, Chhattisgarh

Long 81.492031°

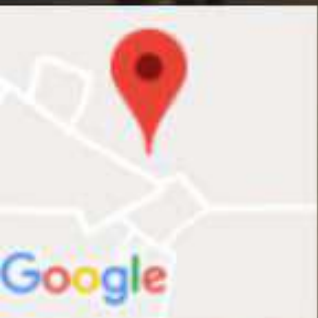
Lat 21.073123°

28/11/2022 01:59 PM



28/11/2022
श्रीशिवदा
राजभाषा

GPS Map Camera



null, Chhattisgarh, India
Patan Rd, Chhattisgarh 491111, India
Long 81.522512°
Lat 21.054932°
28/11/2022 01:59 PM



GPS Map Camera



null, Chhattisgarh, India

Patan Rd, Chhattisgarh 491111, India

Long 81.522512°

Lat 21.054932°

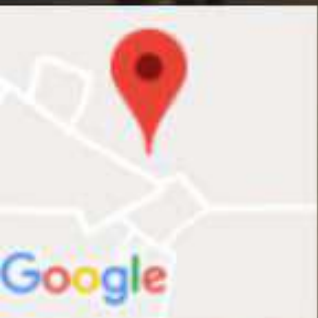
28/11/2022 01:47 PM

Google



दिनांक 28/11/2022
डा. शिवाजी
राजभाषा

GPS Map Camera



null, Chhattisgarh, India
Patan Rd, Chhattisgarh 491111, India
Long 81.522512°
Lat 21.054932°
28/11/2022 01:59 PM